




In Lübben können Sie Was(ser) erleben.



Mitten in der Stadt gibt es eine grüne Oase – die Schlossinsel. Hier gibt es für alle kleinen Entdecker Spiel und Spaß und für die Großen Entspannung pur. Verschlungene Wege führen durchs Labyrinth und schon von weitem hört man die Klangspielereien aus dem Garten der Sinne. Kinderlachen weist zielsicher den Weg zum Wasserspielplatz. Auf einem echten Holzfloß schippern, Schleusen bedienen oder sich unter den Wasserfall erfrischen, hier bleiben keine Wünsche offen. Egal ob ein entspannter Kanuausflug mit der Familie oder eine anspruchsvolle Route für Geübte – auf den verschlungenen Wasserwegen rund um Lübben ist für jeden etwas dabei. Von unseren idyllischen Kahnfähnhäfen aus, kann man unsere Stadt vom Wasser aus erkunden.



GPX-Track zur Tour

Unter dem folgenden QR-Code gelangen Sie zur GPX-Datei, die Sie sich auf Ihr Smartphone laden können und die Sie bei der Navigation unterstützt.



 Luebben.Spreewald
 luebbendiestadtimspreewald

Besuchen Sie uns auch auf unseren Social Media Kanälen und posten Sie Ihre Urlaubsbilder aus Lübben mit ...

#luebbenliebe
#luebbendiestadtimspreewald

Spreewald-Service Lübben

- Zertifizierte Touristinformation
- Persönliche Beratung und Unterkunftsvermittlung
- Informationsmaterial zu Lübben und Umgebung
- Wander-, Radwander- und Wasserwanderkarten
- Souvenirs & touristische Publikationen
- Ticketservice und CTS-Vorverkaufsstelle
- kostenfreies WLAN



Ernst-von-Houwald-Damm 15
 15907 Lübben (Spreewald)
 Tel. 03546 3090
 Fax 03546 2250-13
 spreewald-service@tk-s-luebben.de
 f Luebben.Spreewald
 @ luebbendiestadtimspreewald



Weitere Veranstaltungen, Ausflugstipps, und familienfreundliche Unterkünfte finden Sie unter: www.luebben.de/tourismus



Herausgeber: Tourismus, Kultur und Stadtmarketing Lübben (Spreewald) GmbH
 Fotos: framerate-media.de, Peter Becker, Lena Tschuikow
 Änderungen vorbehalten.

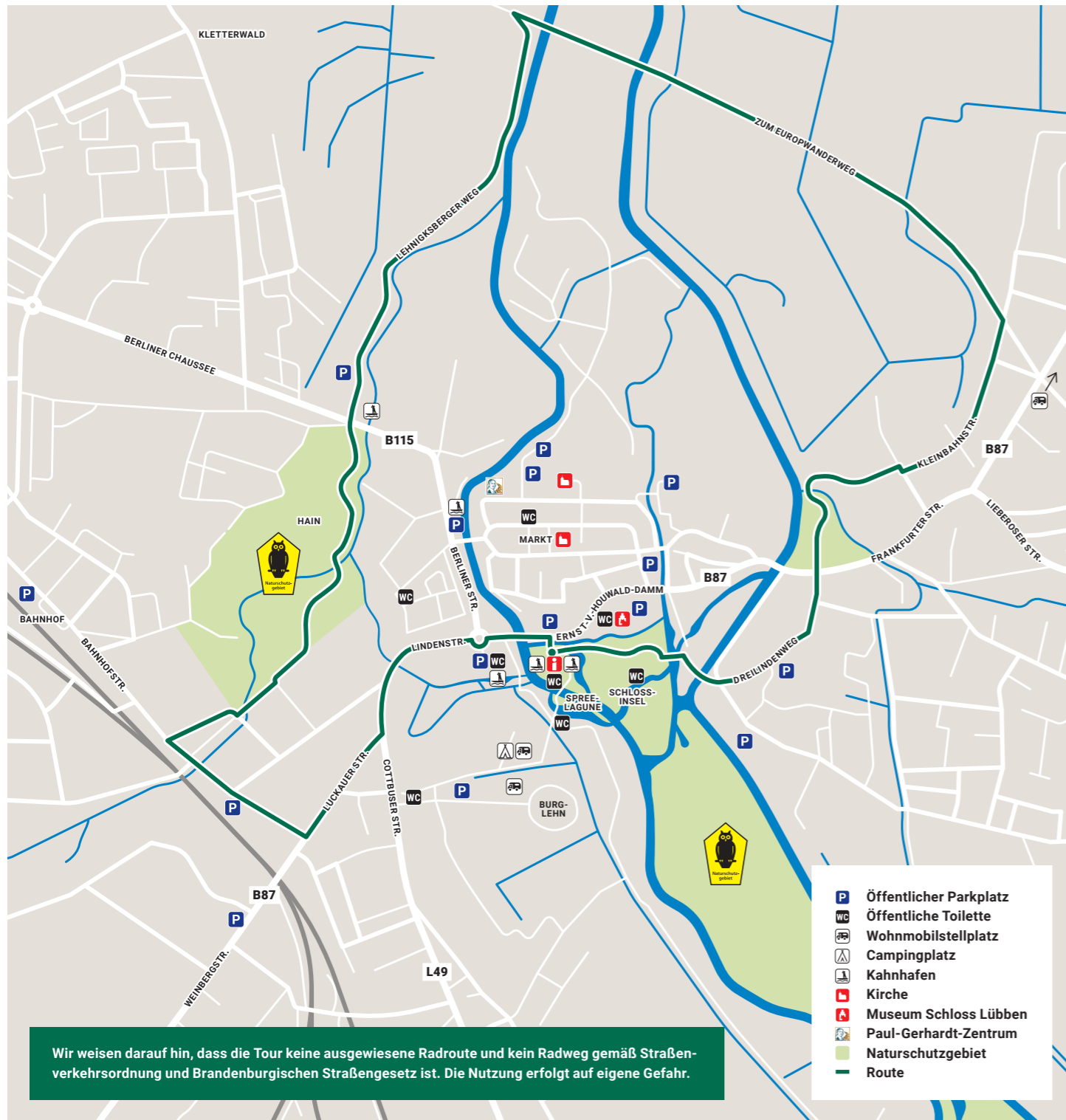


mit GPX-Track und Natur- und Erlebnistipps



RUND UM LÜBBEN

Rad- und Wandertour in und um die Spreewaldstadt Lübben



Rund um Lübben

Genießen Sie auf dieser Tour die einmalige Natur- und Kulturlandschaft und freuen Sie sich auf die schönsten Aussichtsplätze rund um Lübben.

Start der Tour ist Lübbens grüne Oase, die Schlossinsel, die sich bei Familien auch wunderbar als kleiner Halt für eine Spielplatzpause und zur Entspannung anbietet. Von hier aus kann ein Abstecher ins Museum Schloss Lübben vorgenommen werden. Die Route führt in das Naturschutzgebiet Vogelschutz, einem bei den Lübbenern beliebten, kleinen, naturbelassenen Park. Von dort aus geht es entlang den Hochwasserdamm und dann auf den Weg, der zugleich der Bahndamm der ehemaligen von Lübben-Hauptbahnhof nach Straupitz führenden Schmalspurbahn ist. Sie kommen vorbei am Standpunkt der MURI, wo sich wunderbar Rinderherden beobachten lassen. Weiter führt der Weg auf dem Europawanderweg zum Nord-Umflutkanal. Hier ergibt sich ein beeindruckender Blick auf die Wiesen und den Kanal mit seiner Brücke, über die einst die Spreewaldbahn fuhr. Auf den Lehnigksberger Weg geht es entlang der Spree und Berste Richtung Hain. Der Lübbener Hain steht unter Naturschutz und ist ein einmaliger naturbelassener Wald inmitten der Kreisstadt. Empfohlen wird hier ein Halt am Liuba-Denkmal. Vom Hain aus geht es weiter auf den Straßen der äußeren Innenstadt zurück zum Ausgangspunkt, der Schlossinsel.

Route

Streckenlänge: 8 km

Start/Ziel: Schlossinsel Lübben

Tourenverlauf: Schlossinsel – Mühlendammbücke – Friedrich-Ludwig-Jahn-Straße – Dreilindenweg – Vogelschutzgehölz – Wiesenweg – Kleinbahnstraße – Zum Europawanderweg – Lehnigksberger Weg – Hain – Schützenplatz – Bahnhofstraße – Luckauer Straße – Puschkinstraße – Lindenstraße – Ernst-von-Houwald-Damm – Schlossinsel

Knotenpunktwegweisung: 77 61 72 73 81

Wegebeschaffenheit: flach, Asphalt, Pflaster, Schotterwege, z. T. unbefestigt

Lieblingsplätze und Entdecker-Tipps

